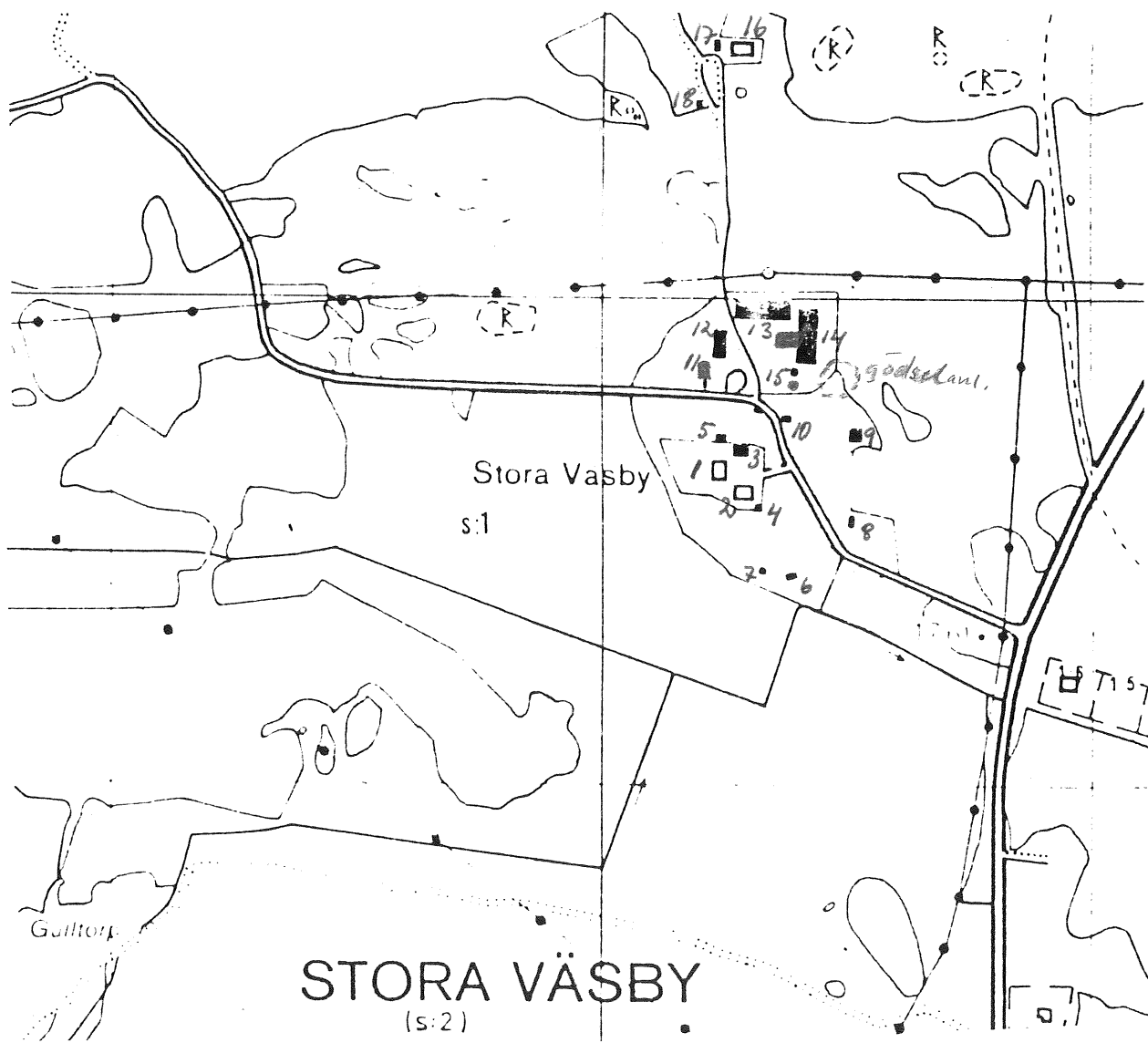


Bebyggelseinv. i Uppsala kommun, 1987

Socken: Almunge Inv.datum 11/9
Fastighet: Stora Väsby S:1 Film nr: SM 4373, 4337
Gårdsnamn: _____ Ek. karta: 118 95
Ägare: _____ Inventerare Tuula Autio
Ursprunglig funktion: Säteri Större unders.
Nuvarande funktion: Jordbruksfastighet
Källor: _____


Kulturhistorisk anmärkning: Välbevarad gårdsanläggning. Dock delvis nya ekonomibyggnader efter brand

Övrigt: 3. Vällingklocka med flöjel
Gamla ladugården brann 1983. Ny uppbyggd på samma plats
13. Skulluppfart i huggen sten
Vattendamm på fägården
Mangården ligger högt och omges av ett rött spjalstaket. Framför huvudbyggh. gräsrunnel med flaggstång. Allé leder fram till gården



Nr	Funktion	Vån	Stomme	Grund	Fasad/färg	Tak/färg	Datering
1	Bostadshus	1½	Timmer	Natursten	Slät pan. vit	1-kup.teg.	1700-tal
2	"	"	"	"	"	"	"
3	Brygghus		"	"	"	"	"
4	Uthus		Regel	"	Lockl.p. FR	"	1910-tal
5	Trädg.bod m.hemlighus		Timmer	Huggen sten plint	"	"	1800-t:s slut
6	Smedja ?		"	Huggen sten	FR	"	"
7	Uthus (kolbod ?)		Regel	Nat.st. plint	Lockpanel ålderdoml.	" ?	"
8	Magasin		Timmer	"	"	Plåt grå	1700-tal
9	"		"	"	"	"	"
10	Garage		Regel	"	Lockl.p.	" 1-kup.teg.	1930-40
11	Maskinhall		"	Betong plint	Bräder	" Plåt svart	1980-tal
12	Redskaps- lider		Stolp p reg.kstr	Huggen sten plint	Lockl.p.	" 2-kup.teg.	Ca 1900
13	Lada		Regel	" + betong	Bräder	" "	"
4	Ladugård		Betong	Betong	Betongplattor ljusgråa	Plåt grå	1984-85
15	Silo				Plåt grå		"
6	Bostadshus f.d.arb.bost.		Timmer	Huggen sten	L fassp.p.	" 2-kup.teg.	Ca 1910
17	Uthus		Regel	Nat.st. plint	Lockl.p.	" "	1920-30
18	Tvättstuga		"	"	L fassp.p.	" -	"
19							
20							
21							
22							
23							
24							


Almunge: Stora Väsby 5:1



SM
4337

översikt Väsby gård


översikt mangård



mangård

1


1



2

2


3



3

4

2



5

5

6



7

8

Almunge: Stora Väsby S:1

